

中心線座標一覽表

点名	X座標	Y座標	備考
INO.0	86850.686	65392.705	
IIP.1	86871.448	65420.125	
IIP.2	86881.983	65467.043	
IIP.3	86862.051	65527.858	
IIP.4	87040.219	65512.936	
IIP.5	87138.560	65533.301	
BC.1	86869.307	65404.090	X
NO.1	86862.682	65408.708	
NO.1+4.0	86864.950	65412.003	
NO.1+10.0	86868.204	65417.043	
SP.1	86870.425	65420.725	
NO.2	86873.225	65425.689	
EC.1	86879.512	65438.550	
BC.2	86879.717	65439.017	
NO.3	86881.864	65443.720	
NO.3+14.0	86888.452	65456.023	
NO.4	86891.525	65461.217	
SP.2	86894.310	65465.465	
NO.5	86893.231	65477.418	
EC.2	86913.461	65488.809	
NO.6	86916.763	65492.132	
KA.3-1	86921.178	65496.601	
NO.7	86931.049	65506.124	
KE.3-1	86935.928	65510.078	
NO.8	86947.727	65517.025	
NO.8+15.0	86961.974	65521.610	
NO.9	86968.911	65522.393	X
KE.3-2	86975.524	65522.847	
NO.10	86986.844	65521.886	
KA.3-2	86995.369	65520.527	
NO.10+9.6	86996.322	65520.366	
NO.10+12.6	86999.280	65519.865	
NO.11	87008.577	65518.630	
KA.4-1	87012.531	65517.571	
NO.12	87026.335	65515.547	
KE.4-1	87040.088	65515.071	
NO.13	87046.271	65515.747	
NO.14	87065.676	65520.522	
KA.4-2	87066.840	65520.869	
KA.5-1	87082.631	65525.575	
NO.15	87084.842	65526.233	
NO.16	87104.286	65530.627	
KE.5-1	87108.685	65531.276	
KE.5-2	87108.686	65531.276	
NO.17	87124.230	65530.689	
EPA5	87135.287	65529.096	

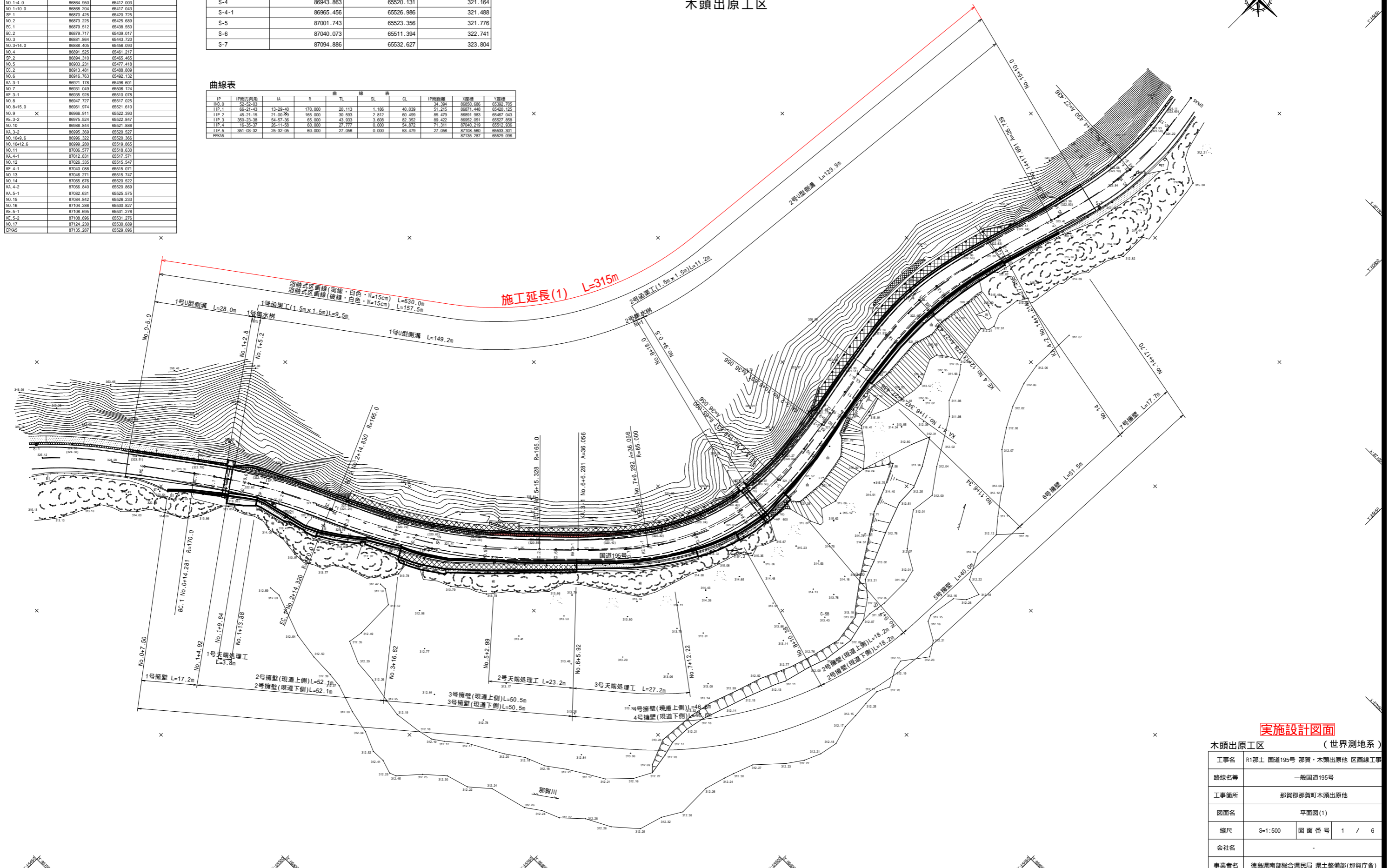
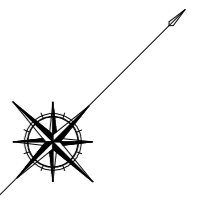
座標一覽表

点名	X座標	Y座標	標高
KBM21	86869.171	65431.238	322.130
S-1	86833.343	65366.463	325.306
S-2	86869.083	65426.029	322.307
S-3	86901.900	65482.247	321.386
S-4	86943.863	65520.131	321.164
S-4-1	86965.456	65526.986	321.488
S-5	87001.743	65523.356	321.776
S-6	87040.073	65511.394	322.741
S-7	87094.886	65532.627	323.804

曲線表

IP	IP標高	IA	R	TL	SL	CL	IP標高	X座標	Y座標
INO.0	52.52-03						34.394	86850.686	65392.705
IIP.1	65.21-43	13-29-40	170.000	20.113	1.186	40.039	51.235	86871.448	65420.125
IIP.2	45.21-15	21-00-20	165.000	30.593	2.812	60.499	85.479	86881.983	65467.043
IIP.3	350.23-38	54-57-36	65.000	43.933	3.608	82.352	89.422	86952.051	65527.858
IIP.4	16.35-37	26-11-58	60.000	27.777	0.000	54.872	71.311	87040.219	65512.936
IIP.5	351.03-32	25-32-05	60.000	27.056	0.000	53.479	27.056	87108.560	65533.301
EPA5								87135.287	65529.096

平面図(1) S=1:500
木頭出原工区



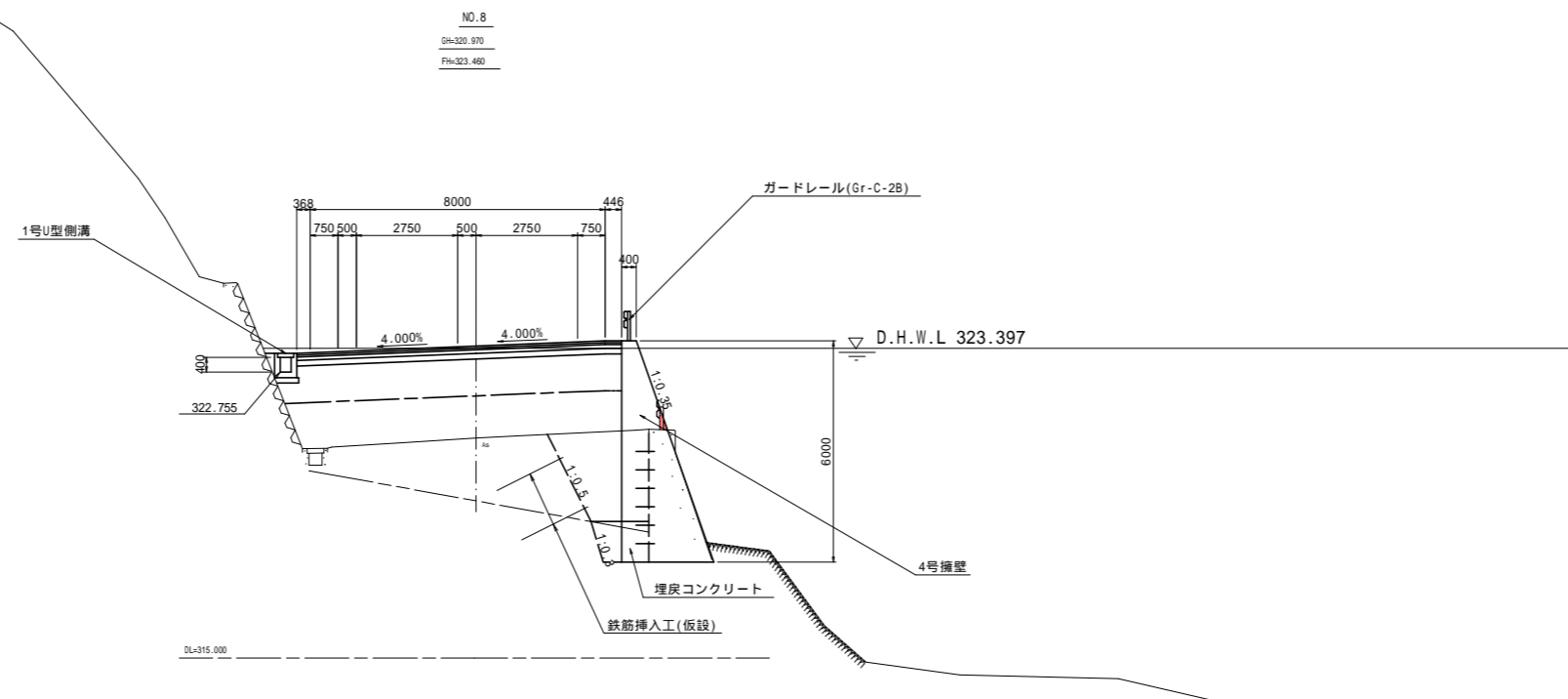
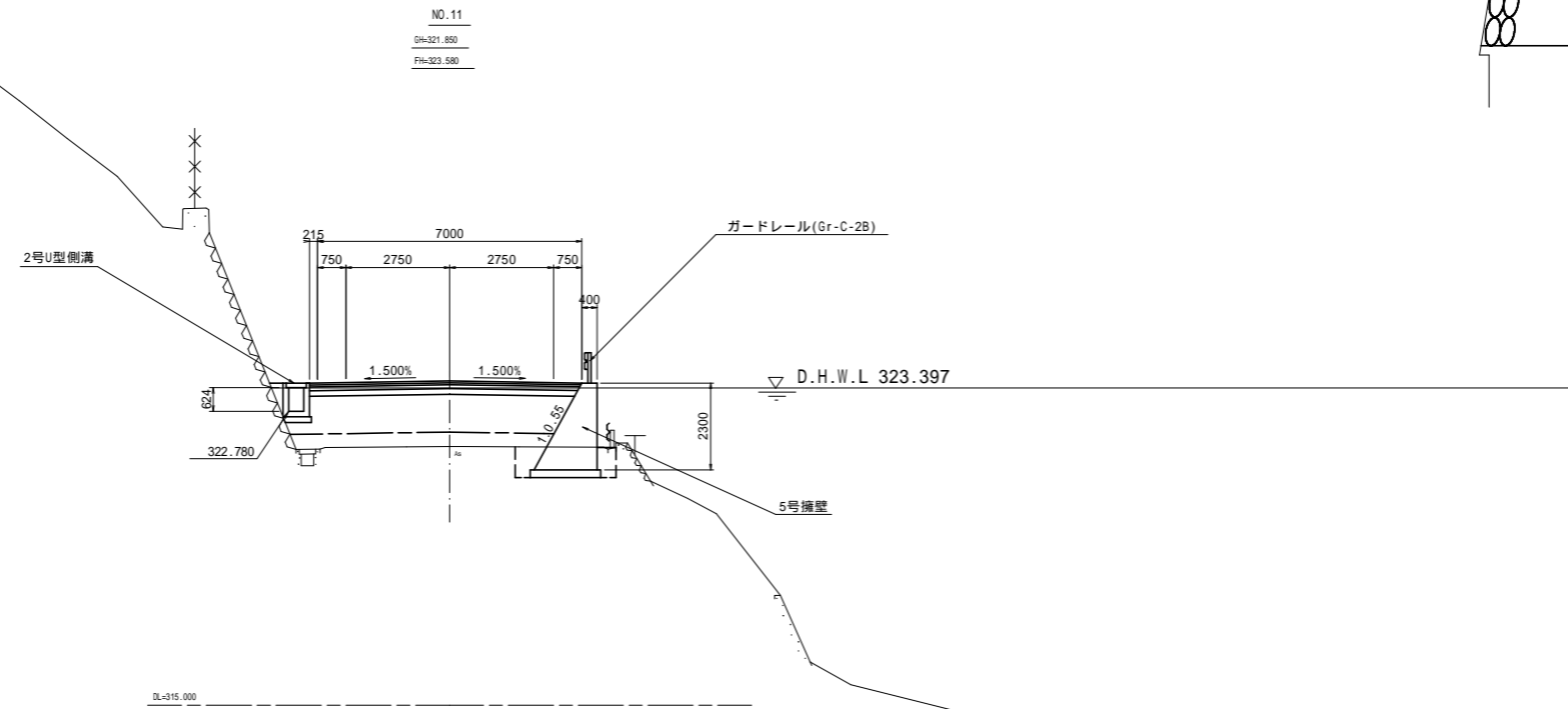
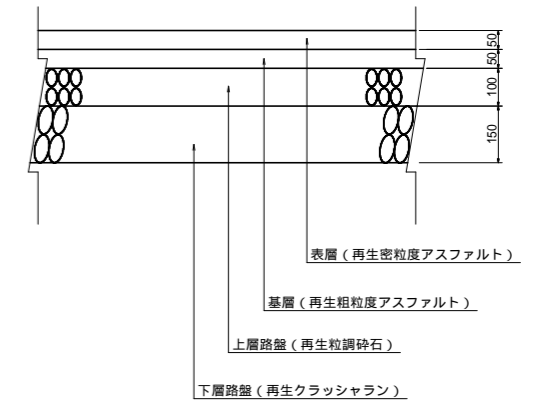
実施設計図面

木頭出原工区 (世界測地系)	
工事名	R1那土 国道195号 那賀・木頭出原他 区画線工事
路線名等	一般国道195号
工事箇所	那賀郡那賀町木頭出原他
図面名	平面図(1)
縮尺	S=1:500 図面番号 1 / 6
会社名	
事業者名	徳島県南部総合県民局 県土整備部(那賀庁舎)

標準断面図(1) S=1:100

木頭出原工区

舗装構成 S=1/10



実施設計図面

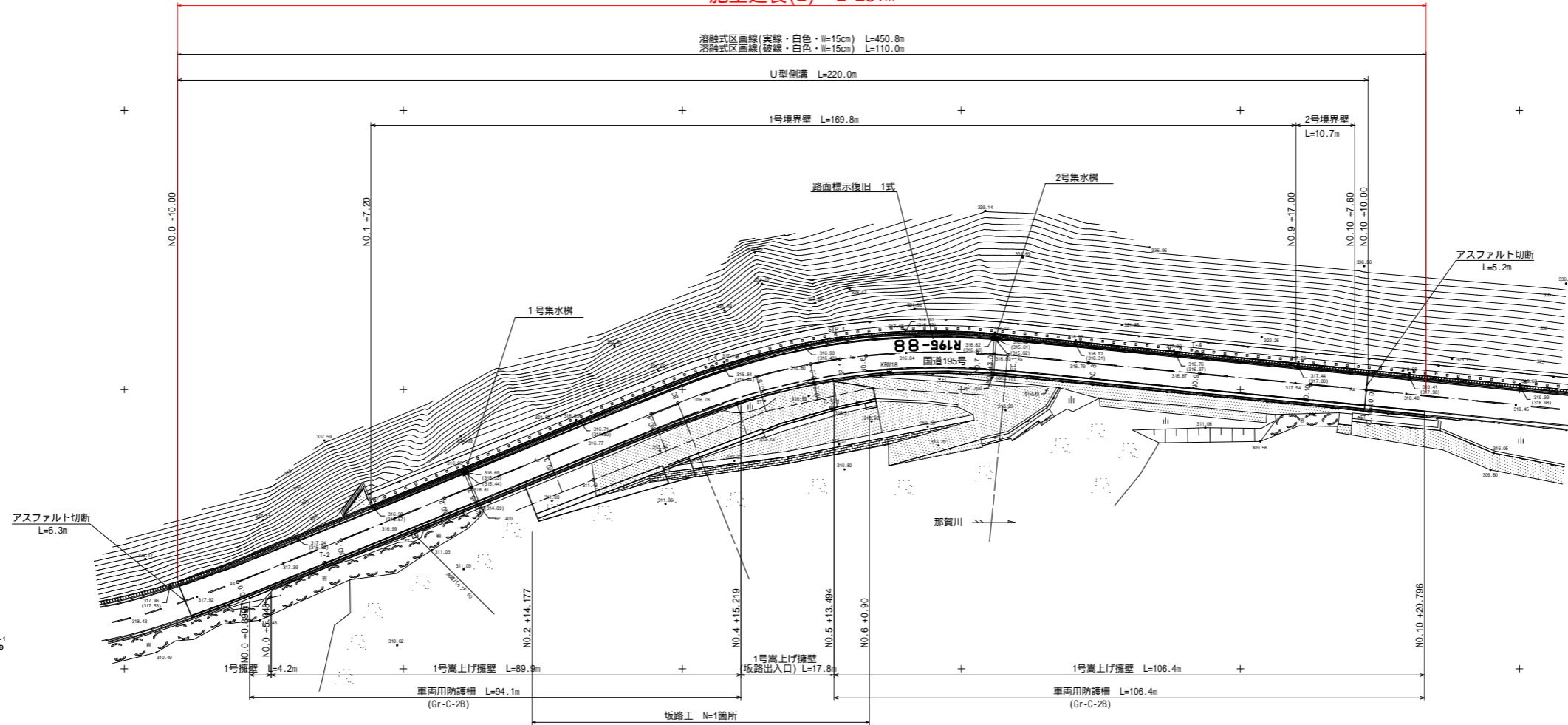
木頭出原工区	
工事名	R1那土 国道195号 那賀・木頭出原他 区画線工事
路線名等	一般国道195号
工事箇所	那賀郡那賀町木頭出原他
図面名	標準断面図(1)
縮尺	S=1:100 図面番号 3 / 6
会社名	-
事業者名	徳島県南部総合県民局 県土整備部(那賀庁舎)

平面図(2)

S=1:500



施工延長(2) L=231m



中心線座標一覧表

点名	X座標	Y座標	備考
SNO.0	88015.521	65920.323	
EP	88048.964	66132.512	
SIP.1	88059.123	66027.673	
NO.1	88023.047	65938.853	
NO.2	88030.573	65957.383	
NO.2+5.2	88032.530	65962.201	
NO.3	88038.100	65975.913	
NO.4	88045.626	65994.442	
BC.1	88047.552	65999.184	
NO.5	88052.319	66013.273	
NO.5+10.0	88054.566	66023.014	
SP.1	88055.435	66028.210	
NO.6	88056.028	66032.904	
NO.7	88056.563	66052.875	
NO.7+3.0	88056.367	66055.869	
EC.1	88056.157	66058.279	
NO.8	88054.751	66072.792	
NO.9	88052.822	66092.699	
NO.10	88050.893	66112.606	
NO.10+10.0	88049.928	66122.559	

座標一覧表

点名	X座標	Y座標	標高
KBM18	88053.253	66037.098	316.660
KBM19	88008.807	65768.236	319.730
T-1	88003.832	65877.895	319.496
T-2	88018.868	65935.936	317.188
T-3	88053.972	66005.377	317.091
T-3-1	88046.698	66026.766	316.514
T-4	88056.577	66092.228	317.063
T-5	88042.475	66165.231	320.163

曲線表

IP	IP間方向角	IA	R	曲線表			IP間距離	X座標	Y座標
				TL	SL	CL			
SNO.0	67-53-41						115.867	88015.521	65920.323
SIP.1	95-32-05	27-38-24	125.000	30.749	3.727	60.301	105.330	88059.123	66027.673
EP								88048.964	66132.512

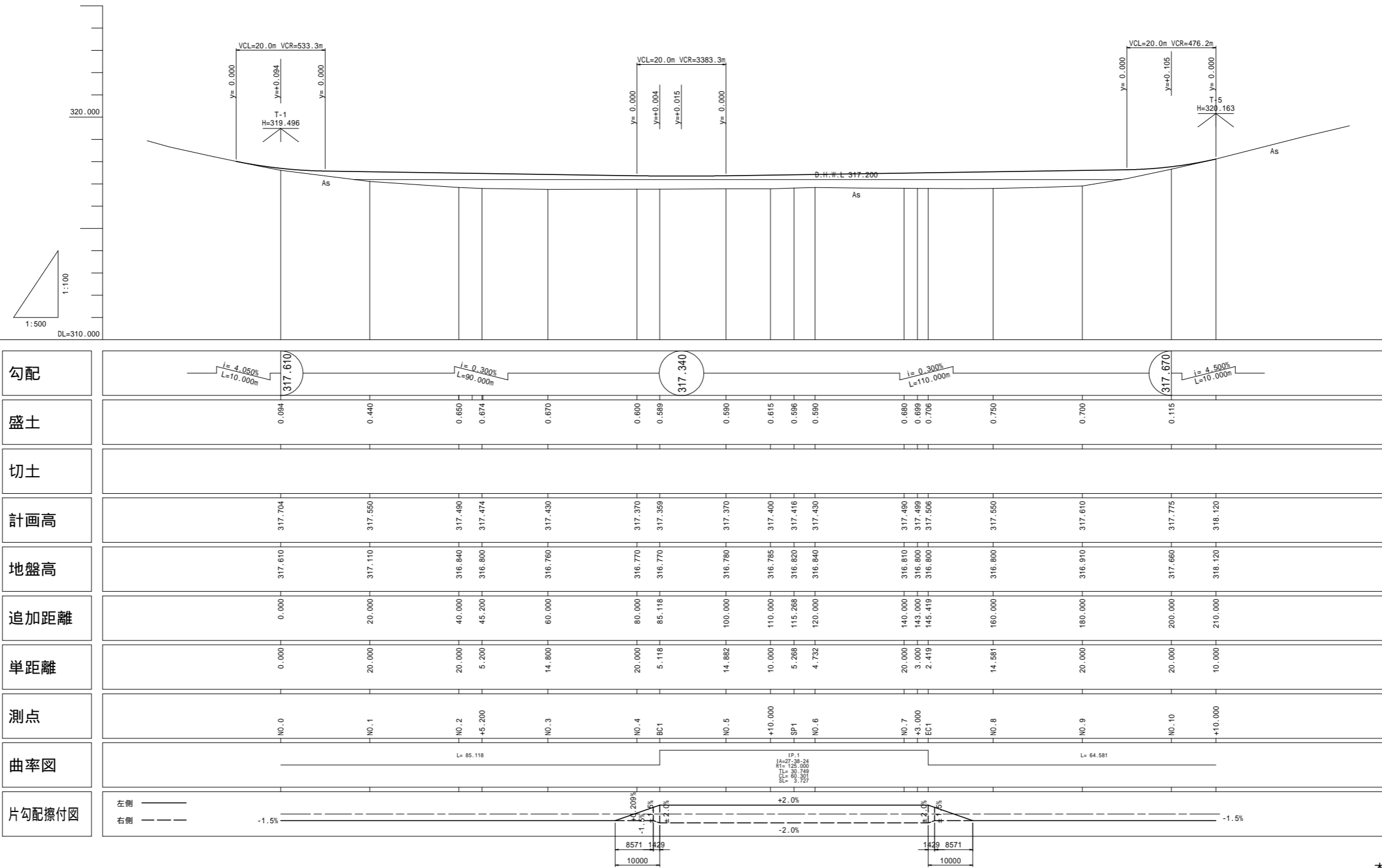
実施設計図面

木頭助工区 (世界測地系)

工事名	R1那土 国道195号 那賀・木頭出原他 区画線工事		
路線名等	一般国道195号		
工事箇所	那賀郡那賀町木頭出原他		
図面名	平面図(2)		
縮尺	S=1:500	図面番号	4 / 6
会社名	-		
事業者名	徳島県南部総合県民局 県土整備部(那賀庁舎)		

縦断面図(2)

V=1:100
H=1:500

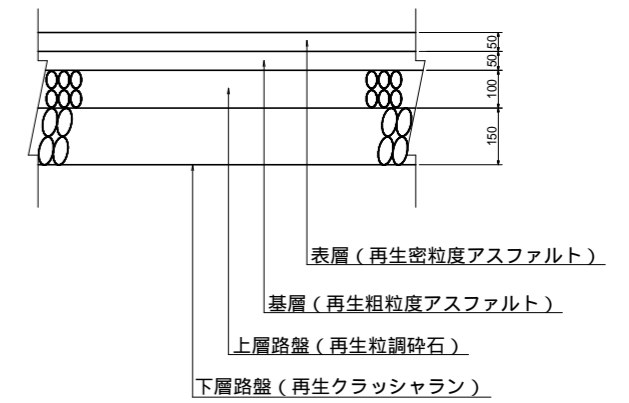
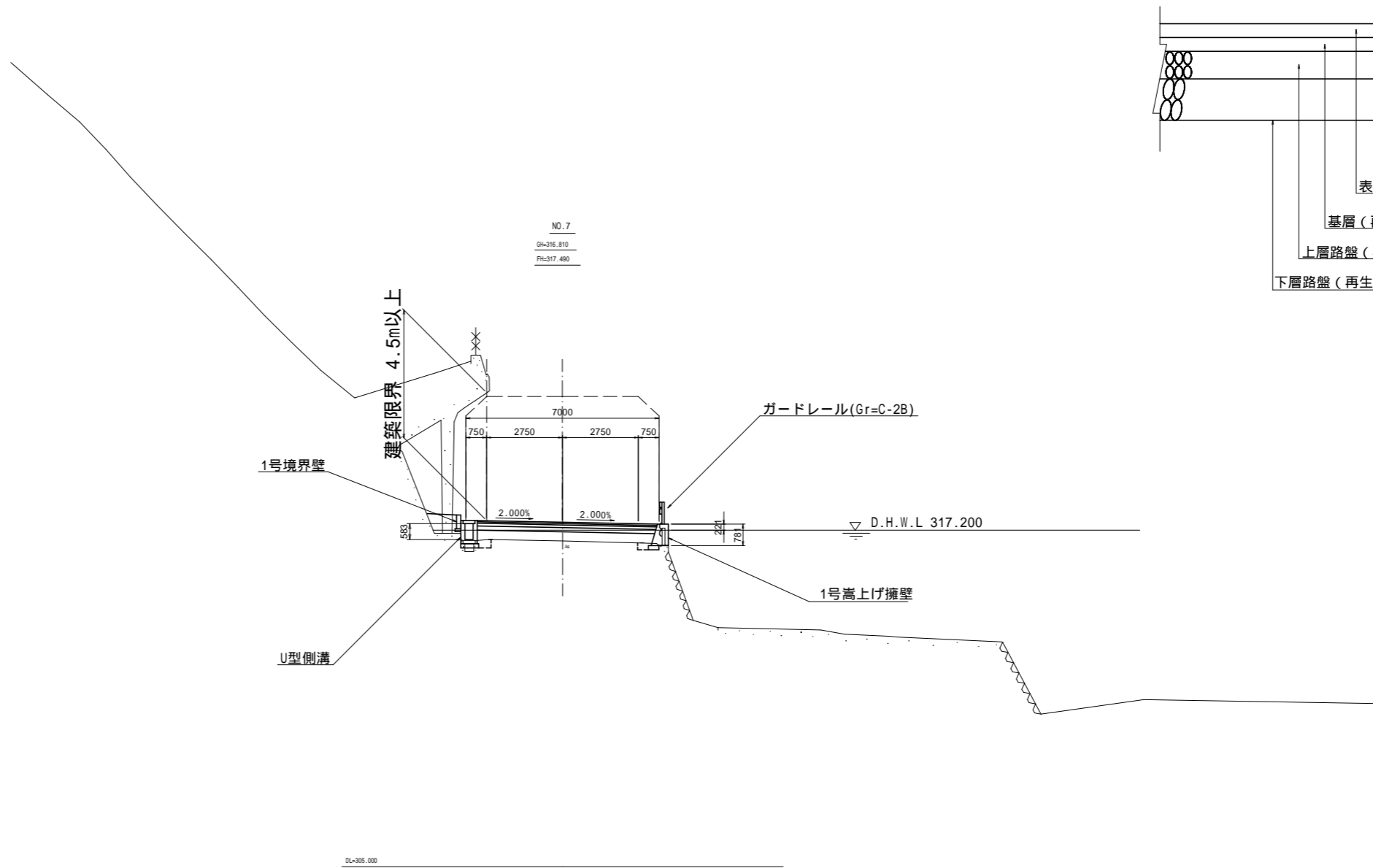


実施設計図面

木頭助工区	
工事名	R1那土 国道195号 那賀・木頭出原他 区画線工事
路線名等	一般国道195号
工事箇所	那賀郡那賀町木頭出原他
図面名	縦断面図(2)
縮尺	Vs=1:100 Hs=1:500
図面番号	5 / 6
会社名	-
事業者名	徳島県南部総合県民局 県土整備部(那賀庁舎)

標準断面図(2) S=1:100

舗装構成 S = 1 / 10



実施設計図面

木頭助工区			
工事名	R1那土 国道195号 那賀・木頭出原他 区画線工事		
路線名等	一般国道195号		
工事箇所	那賀郡那賀町木頭出原他		
図面名	標準断面図(2)		
縮尺	S=1:100	図面番号	6 / 6
会社名	-		
事業者名	徳島県南部総合県民局 県土整備部(那賀庁舎)		